1 PLANTA BAIXO DE TRAÇADO REAL

SEM ESCALA

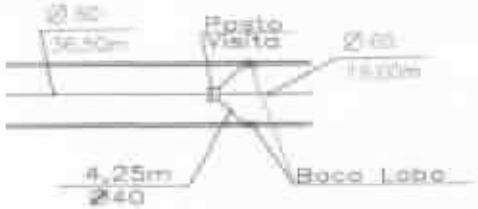

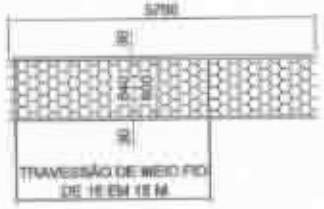

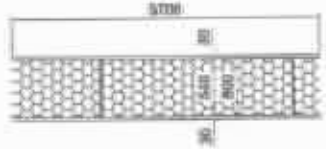

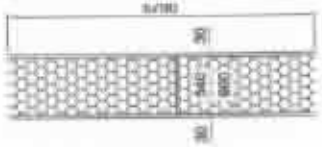

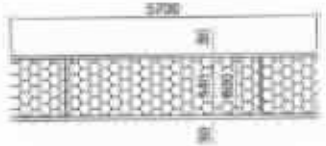

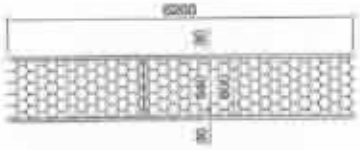

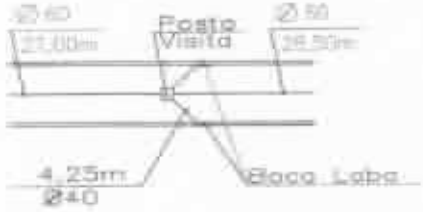

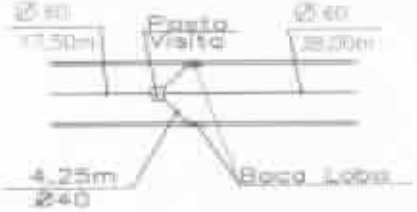

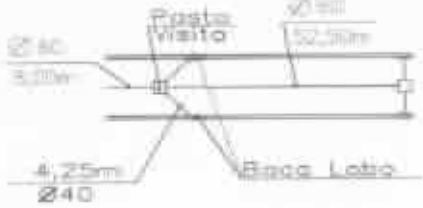

3 PROJETO DE DRENAGEM

1:500

2 PLANTA BAIXA CALÇAMENTO

1:500

Nº ART: 0962597
Nº SICCRV: 1064803/96

VISTO

CROQUI

ENDEREÇO:
SERRA DA ARIA II, DISTRITO DE HUMAITÁ
MUTUMIMS

RESPONSÁVEL
Paulo Antonio Alves
Prefeitura Municipal de Mutum

R.T.
Edmundo Bento Fidelis
Patrimonio Pimenta Filho CREA: 032740 MG

Área de Regularização: 1.710,00 m²
Área de Pavimentação: 1.035,00m²
Execução de Sarjeta: 570,00m
Execução de Meio Fio: 670,00 m

FINALIDADE	INFORMAÇÕES
PAVIMENTAÇÃO	Planta Baixa
OBRA	
PÚBLICA	
DATA	
NOVEMBRO 2021	

ESCALA	FOLHA
INDICADA	01/01

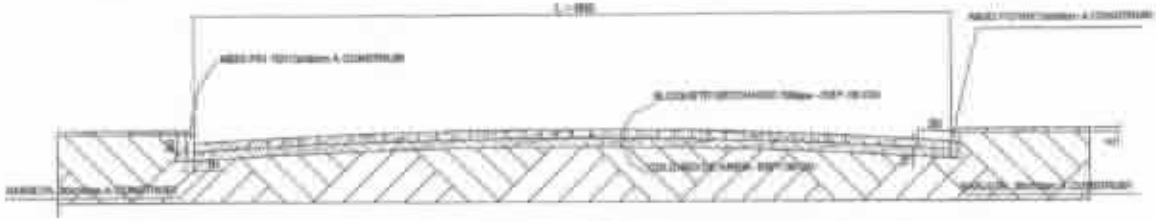

1 SECÇÃO TRANSVERSAL

SEM ESCALA

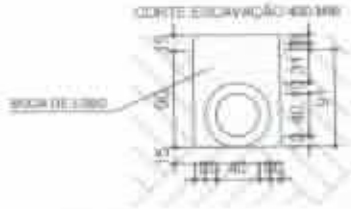

1 DET

SEM ESCALA

1 DET

SEM ESCALA



1 DET

SEM ESCALA

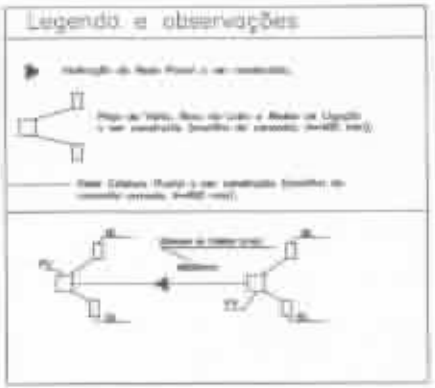

1 DET

SEM ESCALA

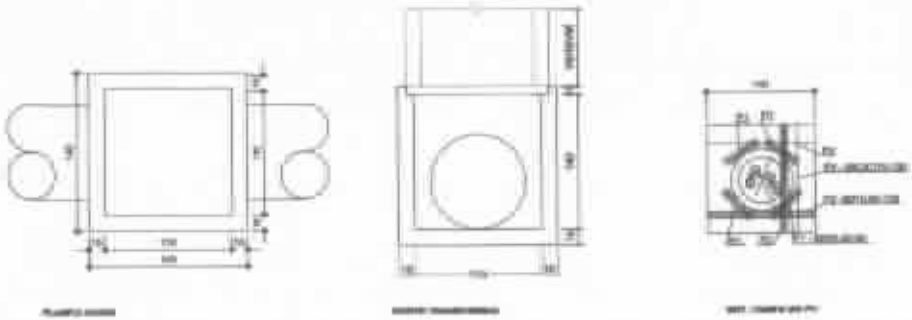

1 DET

SEM ESCALA

Nº ART: [illegible]
Nº SICONV: [illegible]

VISTO

CROQUI

ENDEREÇO:
SERRA DA AREIA, DISTRITO DE HUMAITÁ
MUTUM/MG

PROPRIETÁRIO:
Paulo Antonio Alves
Prefeitura Municipal de Mutum

R.T.
Parmenteiro Pimenta Filho CREA: [illegible] MG

Área de Regularização: 1.710,00 m²
Área de Pavimentação: 1.336,00 m²
Execução de Sarjeta: [illegible] m
Execução de Meio Fio: [illegible] m

FINALIDADE	INFORMAÇÕES
PAVIMENTAÇÃO	Detalhamentos
OBRA	
PÚBLICA	
DATA	
NOVEMBRO 2021	

ESCALA	FOLHA
INDICADA	[illegible]